



ROMANIA

JUDETUL VALCEA

CONSILIUL LOCAL AL COMUNEI PRUNDENI

HOTĂRÂRE Nr.72 din 15.12.2021

privind: trecerea din domeniul public al comunei Prundeni în domeniul privat al acestuia a terenului în suprafață de 1323 mp, cu numărul cadastra 135991 situat în intravilanul comunei Prundeni, sat Calina, str.Tudor Vladimirescu precum și punerea lui la dispoziția comisiei locale de fond funciar în vederea reconstituirii dreptului de proprietate privată pentru Mic Cati Violeta , potrivit sentinței civile nr.2528 /2006 pronunțată de Judecătoria Dragasani;

Consiliul Local al Comunei Prundeni, județul Valcea, întrunit în ședința ordinară din data de 15.12. 2021 la care participă un număr de 13 consilieri din care 12 cu participare fizică și unul online, din totalul de 13 consilieri în funcție;

Văzând că prin Hotărârea Consiliului Local nr.57/2021, domnul consilier Nistorescu Ion a fost ales președinte de ședință;

Având în vedere:

-Referatul de aprobare al primarului, înregistrat sub nr.9542 din 12.10.2021 prin care se propune trecerea din domeniul public al comunei Prundeni, jud.Valcea în domeniul privat al acestuia a unui teren în suprafața de 1323, înscrisă în inventarul bunurilor ce aparțin domeniului public al comunei Prundeni atestat prin H.G. nr 959/2011 pentru modificarea și completarea unor anexe la HG 1362/2001 din 28.09.2011 emis de Guvernul României;

Raportul compartimentului Agricultură Registru Agricol și Cadastru înregistrat sub nr.9482 din 11.10.2021 ;

-Necesitatea soluționării cererii doamnei Mic Cati Violeta pentru intrarea în posesie a terenului în suprafața totală de 1,21 ha din care, 0,25 ha teren de categorie pădure ;

-Sentința civilă nr.2528 pronunțată de Judecătoria Dragasani la data de 19 decembrie 2006 în dosarul nr.987/223/2006 prin care Comisia Locală de Fond Funciar Prundeni, a fost obligată să procedeze la punerea efectivă în posesie a reclamentei Mic Cati Violeta pentru întreaga suprafața de 1,21 ha teren pe vechiul amplasament în care se include suprafața de 0,25 ha pădure, precum și să întocmească și să înainteze Comisiei județene de fond funciar Valcea documentația în vederea eliberării titlului de proprietate.Sentința rămasă definitivă prin Decizia civilă nr.782/A pronunțată de Tribunalul Valcea la data de 3 noiembrie 2020.

-Constatând că din suprafața de 1,21 ha teren , suprafața de 1230 mp se regăsește în incinta stației de tratare a apei din comuna Prundeni teren ce a fost inclus în inventarul domeniului public al comunei Prundeni înscris prin HCL 52/07.12.2006 și atestat prin HG nr.959/2011 la poziția nr.160 din Anexele 1-20 din inventarul bunurilor ce aparțin domeniului public al comunei Prundeni .

-Văzând propunerea de ofertă a Comisiei Locale de Fond Funciar Prundeni

octombrie 2021 privind atribuirea terenului pe un alt amplasament cat si acceptarea ofertei de atribuire a terenului in suprafata de 1323 mp, cu numarul cadastral L 135991 situat în intravilanul comunei Prundeni, sat Calina, judetul Valcea , în vederea reconstituirii dreptului de proprietate privată pentru Mic Cati Violeta potrivit sentintei civile nr.2528 /2006 pronuntata de Judecatoria Dragasani;

-dispozițiile art.5 din Legea fondului funciar nr.18/1991-republicată, cu modificările și completările ulterioare, coroborate cu dispozițiile art.12-alin.(1) din Legea nr.169/1997 pentru modificarea și completarea Legii fondului funciar nr.18/1991;

- avizele favorabile ale comisiilor de specialitate nr.1 și 3 din cadrul consiliului local.

În conformitate cu prevederilor art.129 alin.(1) și alin.(2) lit.c) și art.361 alin.(2) din O.U.G.nr.57/2019-privind Codul administrativ;

In temeiul prevederilor art. 139 alin.(3) lit.g), art.196 alin.(1) lit.a) din O.U.G.nr.57/2019-privind Codul administrativ, cu modificările și completările ulterioare,Consiliul Local al Comunei Prundeni, cu un numar de 13 voturi pentru adopta urmatoarea;

H O T Ă R Ă R E :

Art.1 .-Se aprobă trecerea din domeniul public al comunei Prundeni în domeniul privat al acesteia a terenului intravilan în suprafață de 1323 mp, având numărul cadastral 35991, situat în comuna Prundeni , sat Calina , str.Tudor Vladimirescu , judetul Valcea identificat prin Extrasul de Carte Funciara anexat ca parte integrantă la prezenta hotărâre.

Art.2.-Se aprobă punerea la dispoziția comisiei locale de fond funciar a terenului prevăzut la art. 1, în vederea întregirii suprafeței reconstituite și punerii în posesie a doamnei Mic Cati Violeta

Art.3.-Hotararea nr.16 din 25.03.2021 isi inceteaza aplicabilitatea

Art.4.-Cu ducerea la îndeplinire a prezentei hotărâri se însărcinează primarul comunei Prundeni și se va comunica prin grija secretarului general, Institutiei Prefectului Judetului Valcea, Primarului Comunei Prundeni și transmisă spre publicare în Monitorul Oficial Local.

Această hotărâre a fost adoptata de catre Consiliul Local al Comunei Prundeni in sedinta ordinara din data de 15.12.2021, cu respectarea prevederilor art. 139, alin.3 (majoritate absoluta) din O.U.G nr.57/2019 privind Codul administrativ, cu un numar de 13 voturi pentru, 0 abtineri si 0 voturi impotriva din numarul total de 13 consilieri locali in functie si 13 consilieri locali prezenti.

**PRESEDINTE DE SEDINTA
NISTORESCU ION**



**CONTRASEMNEAZA PENTRU LEGALITATE
SECRETAR GENERAL AL COMUNEI PRUNDENI
MAGADAN ION**

MAGADAN ION

ROMÂNIA
JUDEȚUL VALCEA
COMUNA PRUNDENI

PRIMAR

Prundeni, str. Tudor Vladimirescu nr.183; tel 0250/810399;
www.primariaprundeni.ro; email: prundeni@vl.e-adm.ro

PROIECT
HOTĂRÂRE Nr. 76
din 15 octombrie 2021

privind: trecerea din domeniul public al comunei Prundeni în domeniul privat al acestuia a terenului în suprafață de 1323 mp, cu numărul cadastra l35991 situat în intravilanul comunei Prundeni, sat Calina, str. Tudor Vladimirescu precum și punerea lui la dispoziția comisiei locale de fond funciar în vederea reconstituirii dreptului de proprietate privată pentru Mic Cati Violeta , potrivit sentinței civile nr.2528 /2006 pronunțată de Judecătoria Dragasani;

Consiliul local al comunei Prundeni, județul Valcea , întrunit în ședință ordinară la data de

Văzind ca prin Hotărârea Consiliului Local nr...../2021, domnul.....a fost ales presedinte de ședință;

Având în vedere:

-Referatul de aprobare al primarului, înregistrat sub nr. 9542 din 12.10.2021 prin care se propune trecerea din domeniul public al comunei Prundeni, jud. Valcea în domeniul privat al acestuia a unui teren în suprafața de 1323, înscrisă la poziția ... în inventarul bunurilor ce aparțin domeniului public al comunei Prundeni atestat prin H.G. nr 959/2011 pentru modificarea și completarea unor anexe la HG 1362/2001 din 28.09.2011 emis de Guvernul României;

Raportul compartimentului Agricultură Registru Agricol și Cadastru înregistrat sub nr. 9482/11.10.2021;

-Necesitatea soluționării cererii doamnei Mic Cati Violeta pentru intrarea în posesie a terenului în suprafața totală de 1,21 ha din care, 0,25 ha teren de categorie pădure ;

-Sentința civilă nr.2528 pronunțată de Judecătoria Dragasani la data de 19 decembrie 2006 în dosarul nr.987/223/2006 prin care Comisia Locală de Fond Funciar Prundeni, a fost obligată să procedeze la punerea efectivă în posesie a reclamentei Mic Cati Violeta pentru întreaga suprafață de 1,21 ha teren pe vechiul amplasament în care se include suprafața de 0,25 ha pădure, precum și să întocmească și să înainteze Comisiei județene de fond funciar Valcea documentația în vederea eliberării titlului de proprietate. Sentința rămasă definitivă prin Decizia civilă nr.782/A pronunțată de Tribunalul Valcea la data de 3 noiembrie 2020.

-Constatarea că din suprafața de 1,21 ha teren , suprafața de 1230 mp se regăsește în incinta stației de tratare a apei din comuna Prundeni teren ce a fost inclus în inventarul domeniului public al comunei Prundeni înscris prin HCL 52/07.12.2006 și atestat prin HG nr.959/2011 la poziția nr.160 din Anexele 1-20 din inventarul bunurilor ce aparțin domeniului public al comunei Prundeni .

-Văzind propunerea de ofertă a Comisiei Locale de Fond Funciar Prundeni

nr.....din..... privind atribuirea terenului pe un alt amplasament cat si acceptarea ofertei de atribuire a terenului in suprafata de 1323 mp, cu numarul cadastral L 135991 situat in intravilanul comunei Prundeni, sat Calina, str.Tudor Vladimirescu nr....., parcela, tarla....., in vederea reconstituirii dreptului de proprietate privata pentru Mic Cati Violeta potrivit sentintei civile nr.2528 /2006 pronuntata de Judecatoria Dragasani;

-dispozitiile art.5 din Legea fondului funciar nr.18/1991-republicata, cu modificarile si completarile ulterioare, coroborate cu dispozitiile art.12-alin.(1) din Legea nr.169/1997 pentru modificarea si completarea Legii fondului funciar nr.18/1991;

- avizele favorabile ale comisiilor de specialitate nr.1 si 3 din cadrul consiliului local.

In temeiul prevederilor art.129 alin.(1) si alin.(2) lit.c), art. 139 alin.(3) lit.g), art.196 alin.(1) lit.a) si art.361 alin.(2) din O.U.G.nr.57/2019-privind Codul administrativ, cu modificarile si completarile ulterioare;

HOTĂRĂȘTE :


Art.1 .-Se aprobă trecerea din domeniul public al comunei Prundeni în domeniul privat al acesteia a terenului intravilan în suprafață de 1323 mp, având numărul cadastral 35991, situat în comuna Prundeni , sat Calina , str.Tudor Vladimirescu , judetul Valcea identificat prin planul de situație anexat ca parte integrantă din prezenta hotărâre.

Art.2.-Se aprobă punerea la dispoziția comisiei locale de fond funciar a terenului prevăzut la art. 1, în vederea întregirii suprafeței reconstituite și punerii în posesie a doamnei Mic Cati Violeta

Art.3.-Cu ducerea la îndeplinire a prezentei hotărâri se însărcinează primarul comunei Prundeni și se va comunica prin grija secretarului general, Institutiei Prefectului Judetului Valcea, Primarului Comunei Prundeni și transmisă spre publicare în Monitorul Oficial Local.

Aceasta hotărâre a fost adoptată cu respectarea cerințelor art.139 alin.(3) din O.U.G. nr.57/2019-privind Codul administrativ, cu modificările si completarile ulterioare.

INIȚIAT DE PRIMĂR,
MUNTEANU CRISTINA


AVIZAT PENTRU LEGALITATE,
SECRETAR GENERAL AL COMUNEI PRUNDENI
MAGADAN ION


ROMÂNIA
JUDEȚUL VALCEA
COMUNA PRUNDENI

PRIMAR

Prundeni, str.Tudor Vladimirescu nr.183; tel 0250/810399;
www.primariaprundeni.ro; email:prundeni@vl.e-adm.ro

REFERAT DE APROBARE Nr. 9542 din 12.10.2021

Subsemnatul Munteanu Cristina - Primarul Comunei Prundeni, în calitate de inițiator al proiectului de hotărâre privind: trecerea din domeniul public al comunei Prundeni în domeniul privat al acestuia a terenului în suprafață de 1323 mp, cu numărul cadastra 135991 situat în intravilanul comunei Prundeni, sat Calina, str.Tudor Vladimirescu, precum și punerea lui la dispoziția comisiei locale de fond funciar în vederea reconstituirii dreptului de proprietate privată pentru Mic Cati Violeta, potrivit sentinței civile nr.2528/2006 pronunțată de Judecătoria Dragasani;

În temeiul prevederilor art.30 alin.(1) lit.c) din Legea nr.24/2000 privind normele de tehnică legislativă pentru elaborarea actelor normative, republicată în anul 2010, cu modificările și completările ulterioare, adresez rugămintea comisiei de specialitate să avizeze favorabil și consiliului local să aprobe proiectul de hotărâre în forma prezentată și fundamentată prin prezentul referat și documentația anexată.

Necesitatea/oportunitatea promovării/adoptării acestei hotărâri, o argumentez astfel:

La data de 18.04.2018 reclamanta solicita instantei de judecata obligarea comisiei locale Prundeni la plata de penalitati in cuantum de 1000 lei/zi de intarziere, iar prin sentinta civila 165 pronunțata de Judecătoria Dragasani la data de 13 februarie 2020, a fost admisă în parte acțiunea formulate și se obligă comisia locala de fond funciar Prundeni la plata unei penalitati de cate 100 lei pentru fiecare zi intarziere pana la executarea obligatiilor stabilite prin Sent.civ.2528/2006.Sentința a ramas definitiva prin Decizia civila nr.782/A pronunțata de Tribunalul Valcea la data de 3 noiembrie 2020.

Primar, MUNTEANU CRISTINA



ROMÂNIA
JUDEȚUL VALCEA
COMUNA PRUNDENI

RAPORT AL COMPARTIMENTULUI DE RESORT *NR.9482/11.10.2021*

La proiectul de hotărâre privind: trecerea din domeniul public al comunei Prundeni în domeniul privat al acestuia a terenului în suprafață de 1323 mp, cu numărul cadastral I35991 situat în intravilanul comunei Prundeni, sat Calina, str.Tudor Vladimirescu, precum și punerea lui la dispoziția comisiei locale de fond funciar în vederea reconstituirii dreptului de proprietate privată pentru Mic Cati Violeta , potrivit sentinței civile nr.2528 /2006 pronunțată de Judecătoria Dragasani;

Necesitatea/oportunitatea promovării/adoptării acestei hotărâri, o argumentez astfel:

Prin sentința civilă nr.2528 pronunțată de Judecătoria Dragasani la data de 19 decembrie 2006 în dosarul nr.987/223/2006 a fost obligată Comisia Locală de Fond Funciar Prundeni, să procedeze la punerea efectivă în posesie a reclamentei Mic Cati Violeta pentru întreaga suprafață de 1,21 ha teren în care se include suprafața de 0,25 ha pădure, precum și să întocmească și să înainteze Comisiei județene de fond funciar Valcea documentația în vederea eliberării titlului de proprietate. Sentința a rămas definitivă și irevocabilă la data de 22.08.2007

La data de 18.04.2018 reclamanta solicită instanței de judecată obligarea comisiei locale Prundeni la plata de penalități în cuantum de 100 lei/zi de întârziere, iar prin sentința civilă 165 pronunțată de Judecătoria Dragasani la data de 13 februarie 2020, a fost admisă în parte acțiunea formulată și se obligă comisia locală de fond funciar Prundeni la plata unei penalități de câte 100 lei pentru fiecare zi întârziere până la executarea obligațiilor stabilite prin Sent.civ.2528/2006. Sentința a rămas definitivă prin Decizia civilă nr.782/A pronunțată de Tribunalul Valcea la data de 3 noiembrie 2020.

Astfel, având în vedere că suprafața solicitată de reclamanta Mic Cati Violeta pe vechiul amplasament în intravilanul localității a fost inclusă în domeniul public al comunei Prundeni în baza HCL 52/07.12.2006, ca aceasta suprafață este afectată de utilități-Statia de tratare apă, ținând cont și de prevederile **art.5 alin(1) și (2) din Legea nr.18/1991 actualizată 2021**, propun Consiliului Local întocmirea documentației în vederea atribuirii unui alt teren pe un alt amplasament din domeniul public al comunei Prundeni.

Fiind necesară adoptarea unei hotărâri de trecere din domeniul public al comunei în domeniul privat al acestuia a terenului în suprafață de 1323 mp, cu numărul cadastral 35991 situat în comuna Prundeni, sat Calina str.T.Vladimirescu, județul Valcea, precum și punerea lui la dispoziția comisiei locale de fond funciar în vederea reconstituirii dreptului de proprietate privată a dnei Mic Cati Violeta,

CALIN Ionuț Gabriel





10004840880

Carte Funciară Nr. 35991 Comuna/Oraș/Municipiu: Prundeni


**EXTRAS DE CARTE FUNCİARĂ
PENTRU INFORMARE**

Nr.	69752
Ziua	27
Luna	12
Anul	2016

Oficiul de Cadastru și Publicitate Imobiliară VALCEA
Biroul de Cadastru și Publicitate Imobiliară Ramnicu Valcea

A. Partea I. Descrierea imobilului

TEREN Intravilan



Adresa: Loc. Calina, Str T. Vladimirescu, Jud. Valcea

Nr. Crt	Nr cadastral Nr.	Suprafața* (mp)	Observații / Referințe
A1	35991	Din acte: 1.700 Masurata: 1.323	Teren neimprejmut;

B. Partea II. Proprietari și acte

Inscrieri privitoare la dreptul de proprietate și alte drepturi reale	Referințe
69752 / 27/12/2016	
Act Normativ nr. HG nr. 1362/2001, din 27/12/2001 emis de GUVERNUL ROMANIEI (Anexa -Inventarul bunurilor care aparțin domeniului public al comunei Prundeni); Act Normativ nr. HG nr.959/2011 pentru modificarea și completarea unor anexe la HG nr.1362/2001, din 28/09/2011 emis de GUVERNUL ROMANIEI; Act Administrativ nr. 10072, din 22/12/2016 emis de Primaria Comunei Prundeni;	
B1 1/1 1) COMUNA PRUNDENI , CIF:2573934 OBSERVATII: domeniu public	A1

C. Partea III. SARCINI .

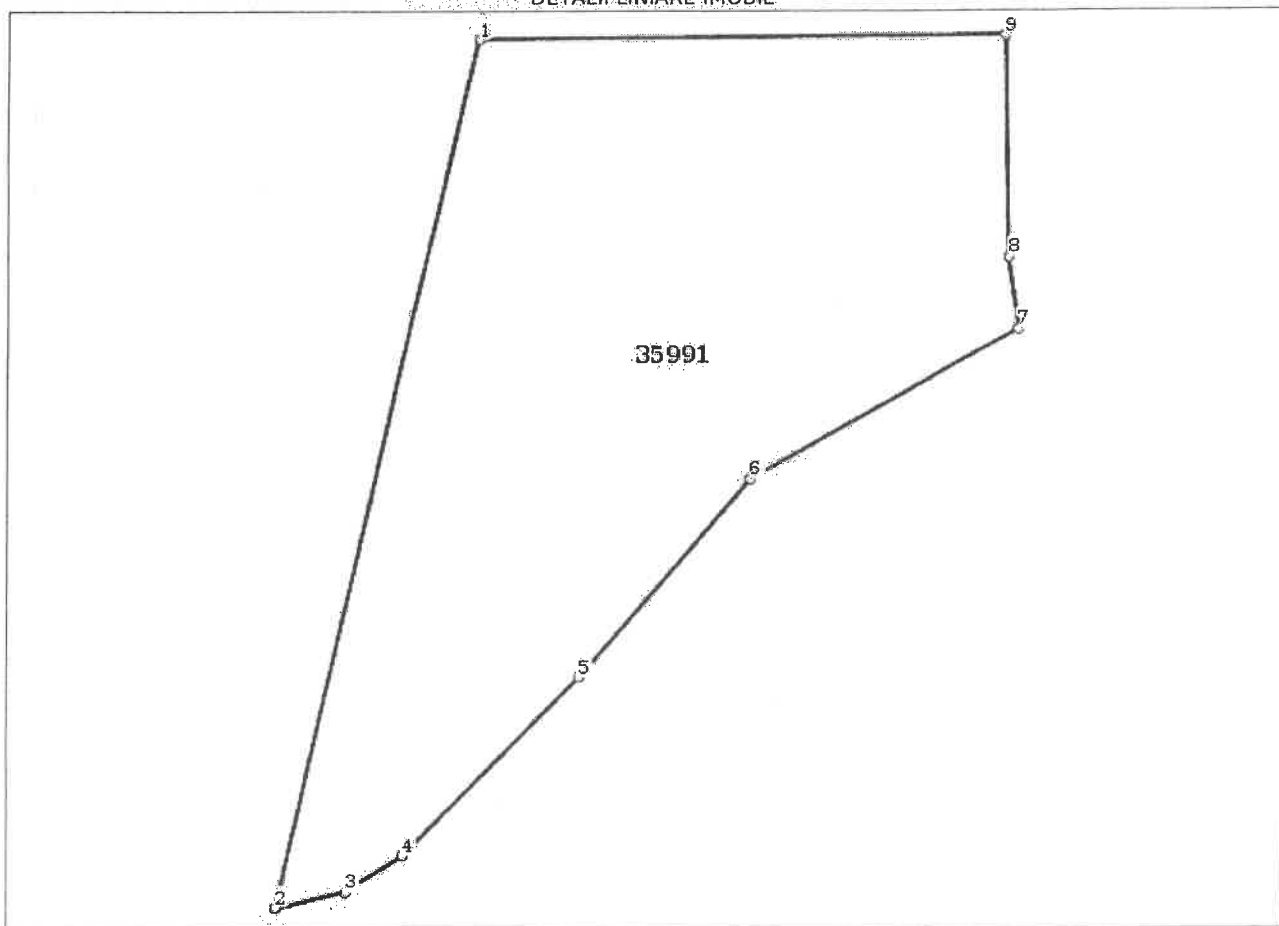
Inscrieri privind dezmembramintele dreptului de proprietate, drepturi reale de garanție și sarcini	Referințe
NU SUNT	

Anexa Nr. 1 La Partea I**Teren**

Nr cadastral	Suprafața (mp)*	Observații / Referințe
35991	Din acte: 1.700 Masurata: 1.323	

* Suprafața este determinată în planul de proiecție Stereo 70.

DETALII LINIARÉ IMOBIL

**Date referitoare la teren**

Crt	Categorie folosință	Intravilan	Suprafața (mp)	Tarla	Parcelă	Nr. topo	Observații / Referințe
1	arabil	DA	Din acte: 1.700 Masurata: 1.323	-	-	-	

Lungime Segmente

1) Valorile lungimilor segmentelor sunt obținute din proiecție în plan.

Punct început	Punct sfârșit	Lungime segment (m)
1	2	56.147
2	3	4.564
3	4	4.24
4	5	15.65
5	6	16.489



Punct început	Punct sfârșit	Lungime segment (** (m)
6	7	19.191
7	8	4.642
8	9	13.921
9	1	32.85

** Lungimile segmentelor sunt determinate în planul de proiecție Stereo 70 și sunt rotunjite la 10 centimetri.
 *** Distanța dintre puncte este formată din segmente cumulate ce sunt mai mici decât valoarea 10 centimetri.

Certific că prezentul extras corespunde cu pozițiile în vigoare din cartea funciară originală, păstrată de acest birou.

Prezentul extras de carte funciară este valabil la autentificarea de către notarul public a actelor juridice prin care se sting drepturile reale precum și pentru dezbateră succesiunilor, iar informațiile prezentate sunt susceptibile de orice modificare, în condițiile legii.

S-a achitat tariful de 0 RON, -, pentru serviciul de publicitate imobiliară cu codul nr. 211.

Data soluționării,
17-01-2017

Data eliberării,
/ /

Asistent Registrator,

Nicola Mihaela Luciana

NICOLA MIHAELA LUCIANA
 (parafă și semnătură)
 Asistent Registrator
 principal

Referent,

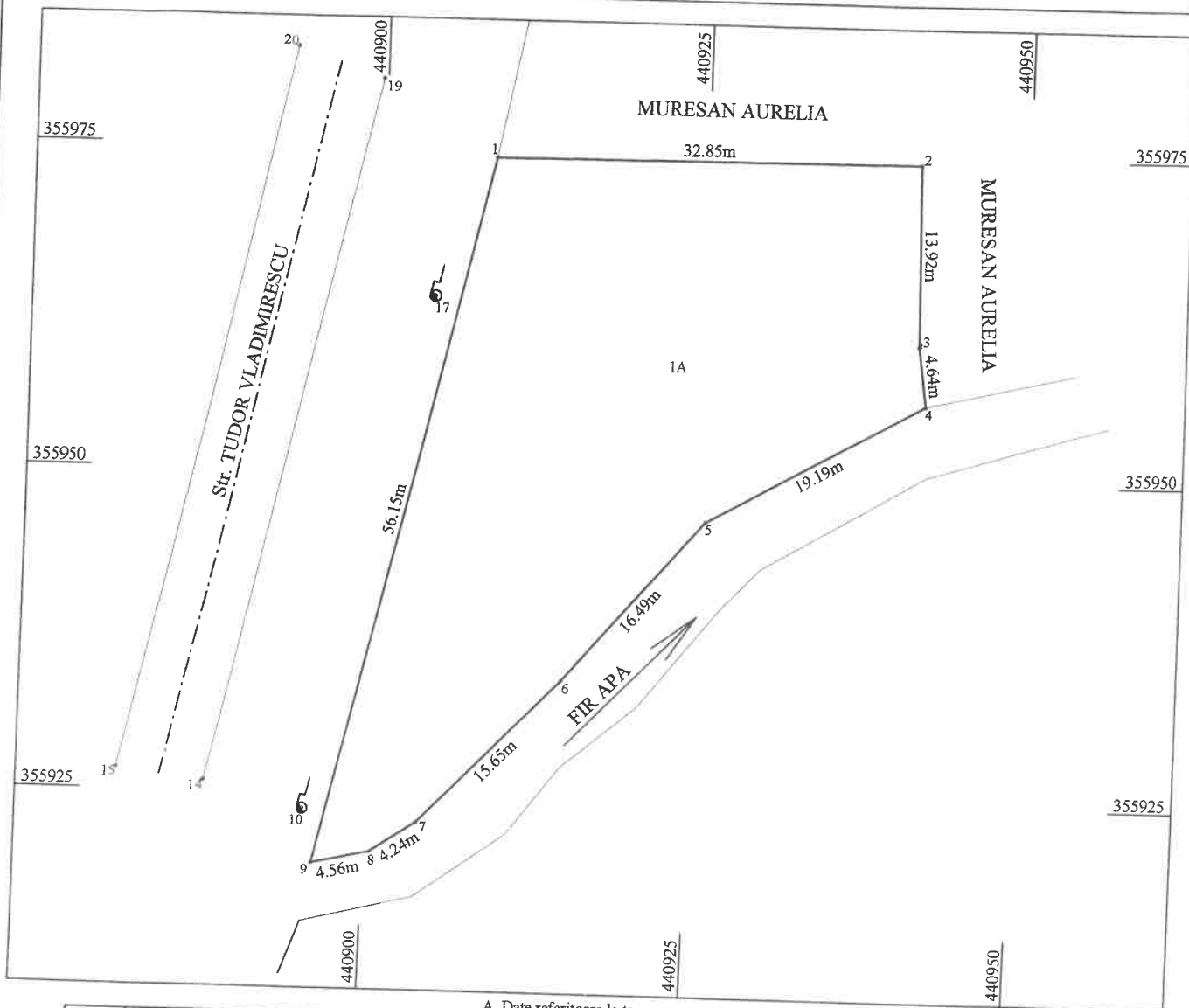
(parafa și semnătura)



PLAN DE AMPLASAMENT SI DELIMITARE A IMOBILULUI

Intravilan
Scara 1:500

Nr. cadastral 35991	Suprafata masurata a imobilului (mp) S= 1323mp	Adresa imobilului Com. Prundeni, Sat Calina, str. T. Vladimirescu, jud. Valcea
Cartea Funciara nr.		Unitatea Administrativ Teritoriala (UAT) PRUNDENI



A. Date referitoare la teren

Nr. parcela	Categoria de folosinta	Suprafata [mp]	Mentuni
1	A	1323	
Total			1323

Mentuni

Imobilul este imprejmuit intre pct 1,2,3,4 cu gard din sarma iar intre pct 4,5,6,7,8,9,1 imobilul este neimprejmuit

B. Date referitoare la constructii

Cod constr.	Destinatie	Suprafata construita la sol [mp]	Mentuni
Total			

Suprafata totala masurata a imobilului= 1323mp
Suprafata din acte= 1700mp

Executant: MIU DORIN

Confirm executarea masuratorilor la teren, corectitudinea documentatiei cadastrale si corespondenta acesteia cu realitatea din teren

Semnatura si stampila

Data: 15.12.2016



Inspector

Confirm introducerea imobilului in baza de date integrata si atribuirea numarului cadastral

Semnatura si paraf

Data:

Stampila BCPI



69752/27.12.2016
MIU DORIN
EJECUTIVIA

CONSILIUL LOCAL PRUNDENI

Comisia nr. 1 - Comisia pentru programe de dezvoltare economico-sociala ,buget, finanțe și administrarea domeniului public și privat al comunei, agricultura, urbanism, gospodarie comunală, protecția mediului, servicii și control

RAPORT DE AVIZARE

La proiectul de hotărâre privind: trecerea din domeniul public al comunei Prundeni în domeniul privat al acestuia a terenului în suprafață de 1323 mp, cu numărul cadastral 135991 situat în intravilanul comunei Prundeni, sat Calina, str.Tudor Vladimirescu precum și punerea lui la dispoziția comisiei locale de fond funciar în vederea reconstituirii dreptului de proprietate privată pentru Mic Căți Violeta , potrivit sentinței civile nr.2528 /2006 pronunțată de Judecătoria Dragasani;

Comisia nr.1 a analizat proiectul de hotărâre inițiat de Primarul comunei Prundeni, pentru obținerea avizului

Examinând proiectul de hotărâre, comisia de specialitate consideră că acesta îndeplinește prevederile prevederile dispuse de art 136 alin(8) din OUG 57/2019 , În conformitate cu prevederile art.141 alin(11) din OUG 57/2019 privind Codul Administrativ avizele întocmite de comisie cuprind separat, cu motivarea necesară, atât amendamentele și propunerile acceptate, cât și cele respinse.

AMENDAMENTE.....

PROPUNERI.....

....

fact pentru care îl avizează FAVORABIL și recomandă domnilor consilieri să-l adopte în forma în care a fost prezentat.

În baza prevederilor alin(12) Avizul întocmit va fi prezentat secretarului general al unității/s administrativ-teritoriale, care asigură transmiterea acestora către consilierii locali, cel mai târziu înainte de aprobarea ordinii de zi.

PREȘEDINTE



SECRETAR



membrii

Sticanovic Gerard 

CONSILIUL LOCAL PRUNDENI

Comisia nr. 2 - *Comisia* pentru administrație publică locală, juridică, apărarea ordinii și liniștii publice, a drepturilor cetățenilor;

RAPORT AVIZARE

La proiectul de hotărâre *privind*: trecerea din domeniul public al comunei Prundeni în domeniul privat al acestuia a terenului în suprafață de 1323 mp, cu numărul cadastra 135991 situat în intravilanul comunei Prundeni, sat Calina, str.Tudor Vladimirescu precum și punerea lui la dispoziția comisiei locale de fond funciar în vederea reconstituirii dreptului de proprietate privată pentru Mic Cati Violeta , potrivit sentinței civile nr.2528 /2006 pronunțată de Judecătoria Dragasani;

Comisia nr.2 a analizat proiectul de hotărâre inițiat de primarul comunei Prundeni, pentru obținerea avizului comisiei.

Examinând proiectul de hotărâre, comisia de specialitate consideră că acesta îndeplinește prevederile prevederile dispuse de art 136 alin(8) din OUG 57/2019 , In conformitate cu prevederile art.141 alin(11) din OUG 57/2019 privind Codul Administrativ , - Avizele întocmite de comisie cuprind separat, cu motivarea necesară, atât amendamentele și propunerile acceptate, cât și cele respinse.

AMENDAMENTE.....

PROPUNERI..... *Aviz Favorabil*

....

fapt pentru care îl avizează FAVORABIL și recomandă domnilor consilieri să-l adopte în forma în care a fost prezentat.

In baza prevederilor alin(12) Avizul întocmit va fi prezentat secretarului general al unității/s administrativ-teritoriale, care asigură transmiterea acestora către consilierii locali, cel mai târziu înainte de aprobarea ordinii de zi.

PRESEDINTE

membrii

SECRETAR,

[Signatures of council members]

[Signature of secretary]

CONSILIUL LOCAL PRUNDENI

Comisia pentru învățământ, sănătate, cultură, protecție socială, activități sportive și de agrement :

RAPORT AVIZARE

La proiectul de hotărâre privind: trecerea din domeniul public al comunei Prundeni în domeniul privat al acestuia a terenului în suprafață de 1323 mp, cu numărul cadastral 135991 situat în intravilanul comunei Prundeni, sat Calina, str.Tudor Vladimirescu precum și punerea lui la dispoziția comisiei locale de fond funciar în vederea reconstituirii dreptului de proprietate privată pentru Mic Cati Violeta , potrivit sentinței civile nr.2528 /2006 pronunțată de Judecătoria Dragasani;

Comisia nr.3 a analizat proiectul de hotărâre inițiat de primarul comunei Prundeni, pentru obținerea avizului comisiei.

Examinând proiectul de hotărâre, comisia de specialitate consideră că acesta îndeplinește prevederile prevăzute de art 136 alin(8) din OUG 57/2019 , În conformitate cu prevederile art.141 alin(11) din OUG 57/2019 privind Codul Administrativ , - Avizele întocmite de comisie cuprind separat, cu motivarea necesară, atât amendamentele și propunerile acceptate, cât și cele respinse.

AMENDAMENTE.....

PROPUNERI.....

....
fapt pentru care îl avizează FAVORABIL și recomandă domnilor consilieri să-l adopte în forma în care a fost prezentat.

În baza prevederilor alin(12) Avizul întocmit va fi prezentat secretarului general al unității/s administrativ-teritoriale, care asigură transmiterea acestora către consilierii locali, cel mai târziu înainte de aprobarea ordinii de zi.

PREȘEDINTE

COSTEA NICOLETA AMALIA ✱

SECRETAR,

membrii

